






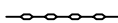


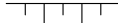







Verklaring

-  Bebouwingsvlak
-  Entree
-  Kavelgrens
-  Bouwnummer
-  Uitbreidingsmogelijkheid
-  Parkeren op terrein
-  Tuinafscheiding hekwerk met hedera, ca. 1800 mm hoog
-  Metselwerk muur
-  Boom
-  Mandelig gebied
-  Wadi, instandhoudingsplicht
-  Berging
-  Delftse stoep
-  Lichtpunt
-  Huurwoningen
-  Mandelig gebied, wadi, instandhoudingsplicht

LOCATIEGEGEVENS

Kadastrale gemeente: —
 Sectie: —
 Perceelnummer(s): —

PROJECTGEGEVENS

Projectnaam: Gashouderskwartier
 Locatie: Arnhem
 Onderwerp: Situatietekening
 Bouwnr. 63 t/m 106
 Datum: 29-05-2020
 Formaat: A3
 Schaal: 1:500

